









**SAINT MAURICE
DES LION**

© IGN - SCAN25 ®

0 250 500
Mètres



LEGENDE

-  Zone rouge
-  Zone bleue
-  Limite de la zone inondable
-  Limite de la zone des hauteurs d'eau supérieures à 1m
-  Limites de communes
-  Cote de sécurité en m NGF
-  Cours d'eau

MANOT

Commune de MANOT
 Informations sur les risques naturels
 et technologiques majeurs
 pour l'application des I, II de l'article L 125-5
 du code de l'environnement



**PLAN DE PREVENTION DES
RISQUES INONDATION**

VALLEE DE LA VIENNE

Carte des zonages réglementaires

Echelle 1/10 000

**EXTRAIT DU
P.P.R. APPROUVE LE 29 AOUT 2003**



Etudes & Projets
Bureau d'Etudes Techniques
et de Travaux
19100 Cognac
Tél : 05 49 49 49 49
Fax : 05 49 49 49 49